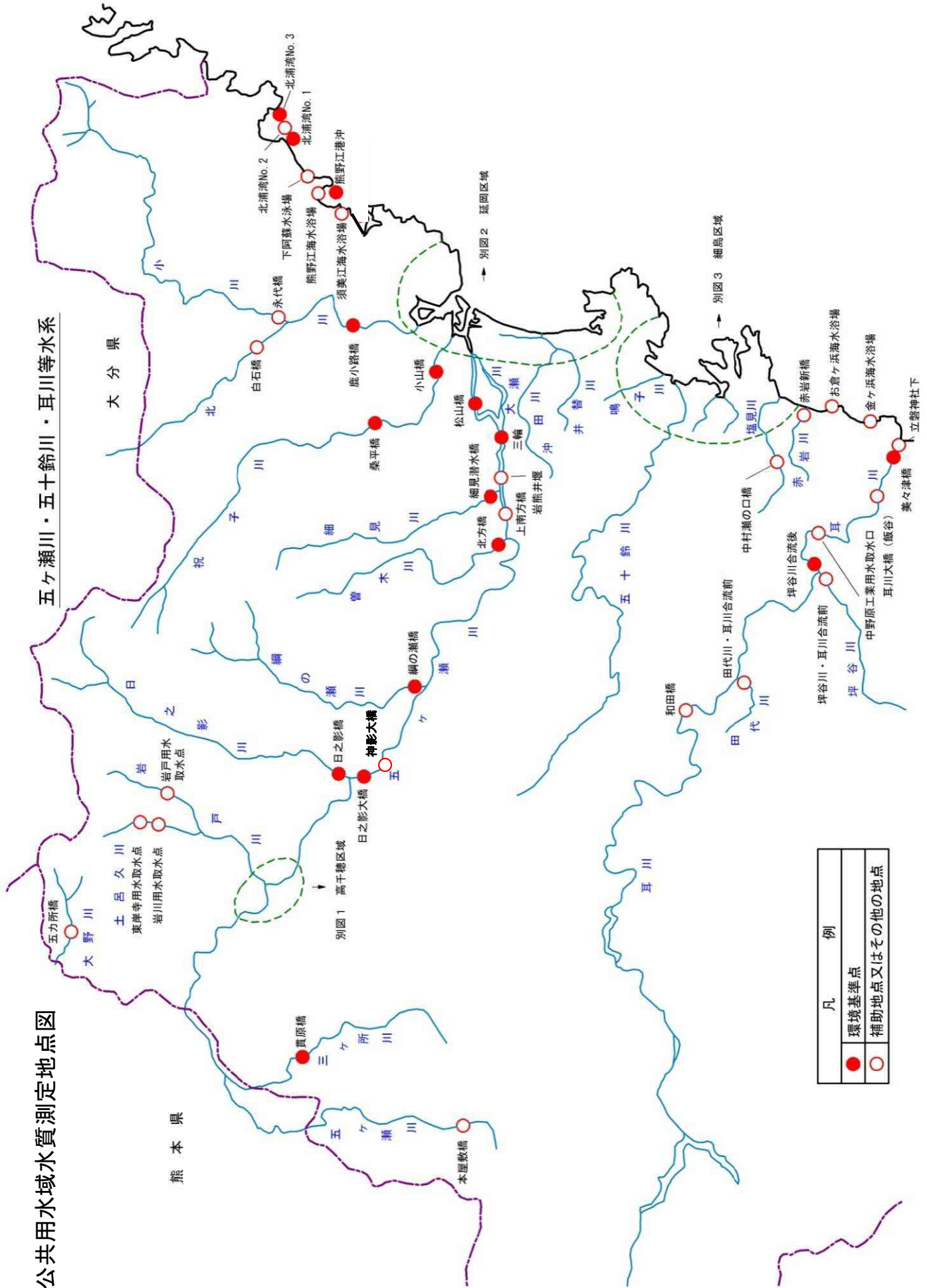


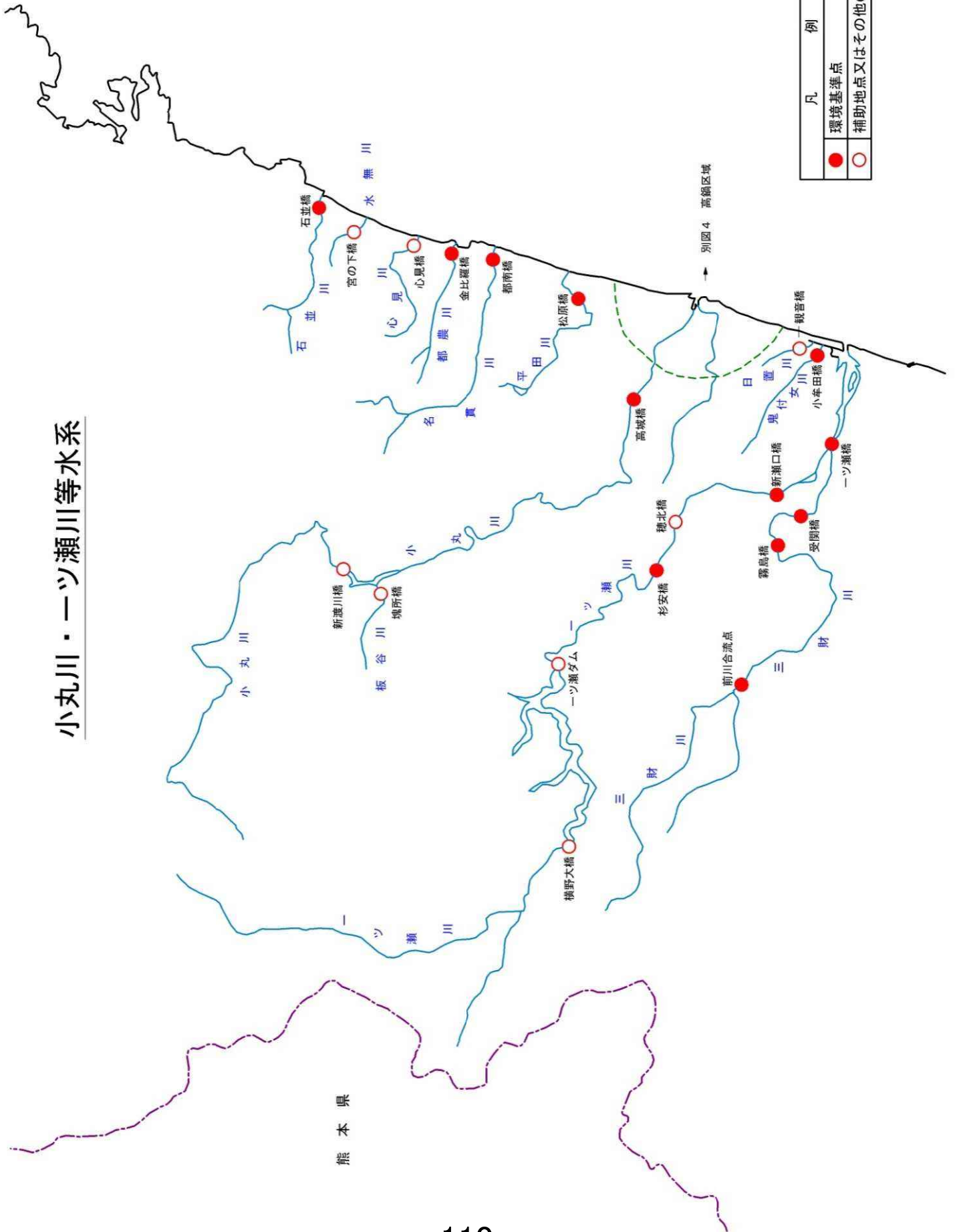
(3) 公共用水域水質測定地点図

五ヶ瀬川・五十鈴川・耳川等水系



凡 例	
●	環境基準点
○	補助地点又はその他の地点

小丸川・一ツ瀬川等水系

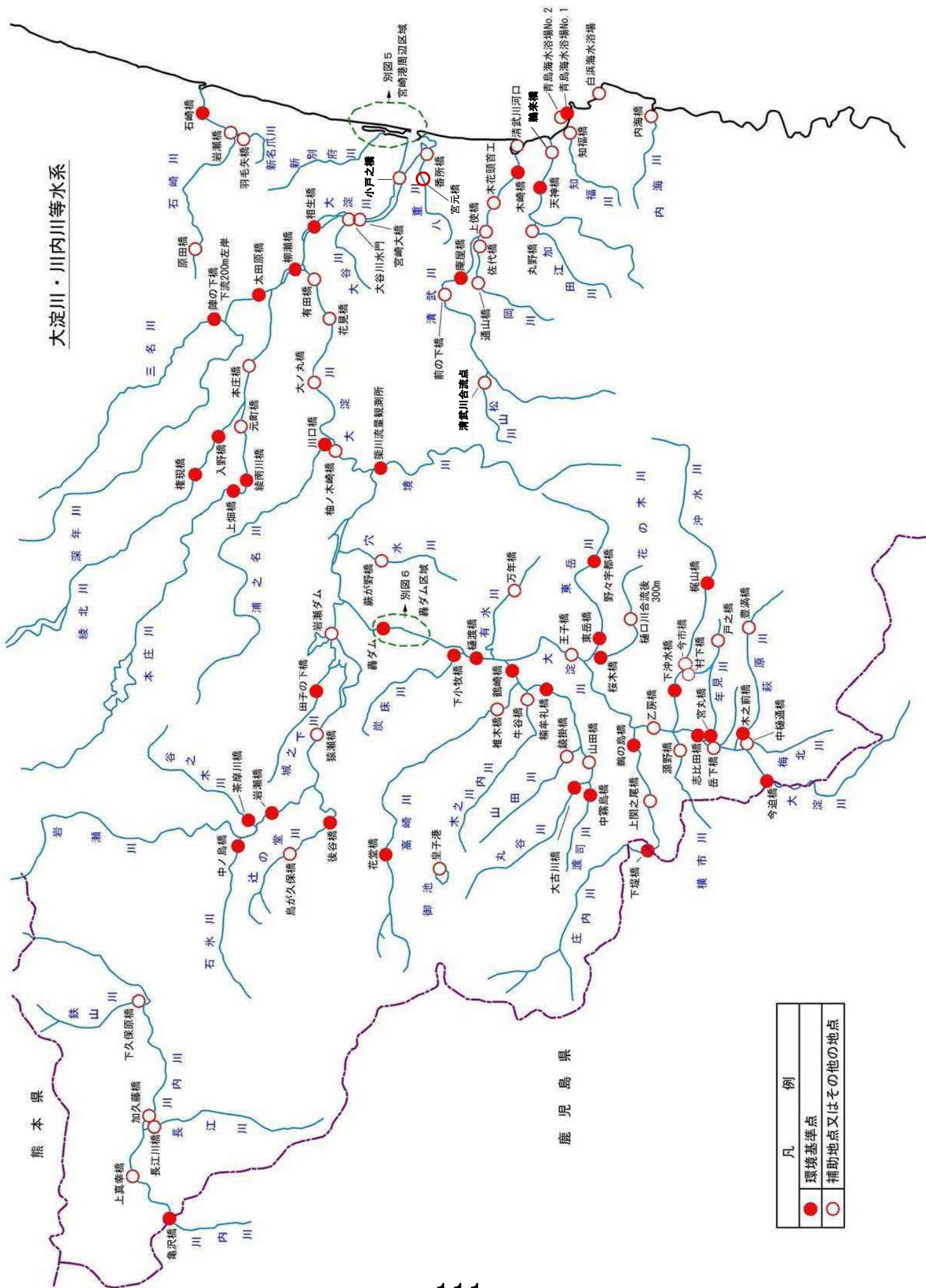


熊本県

凡 例	
●	環境基準点
○	補助地点又はその他の地点

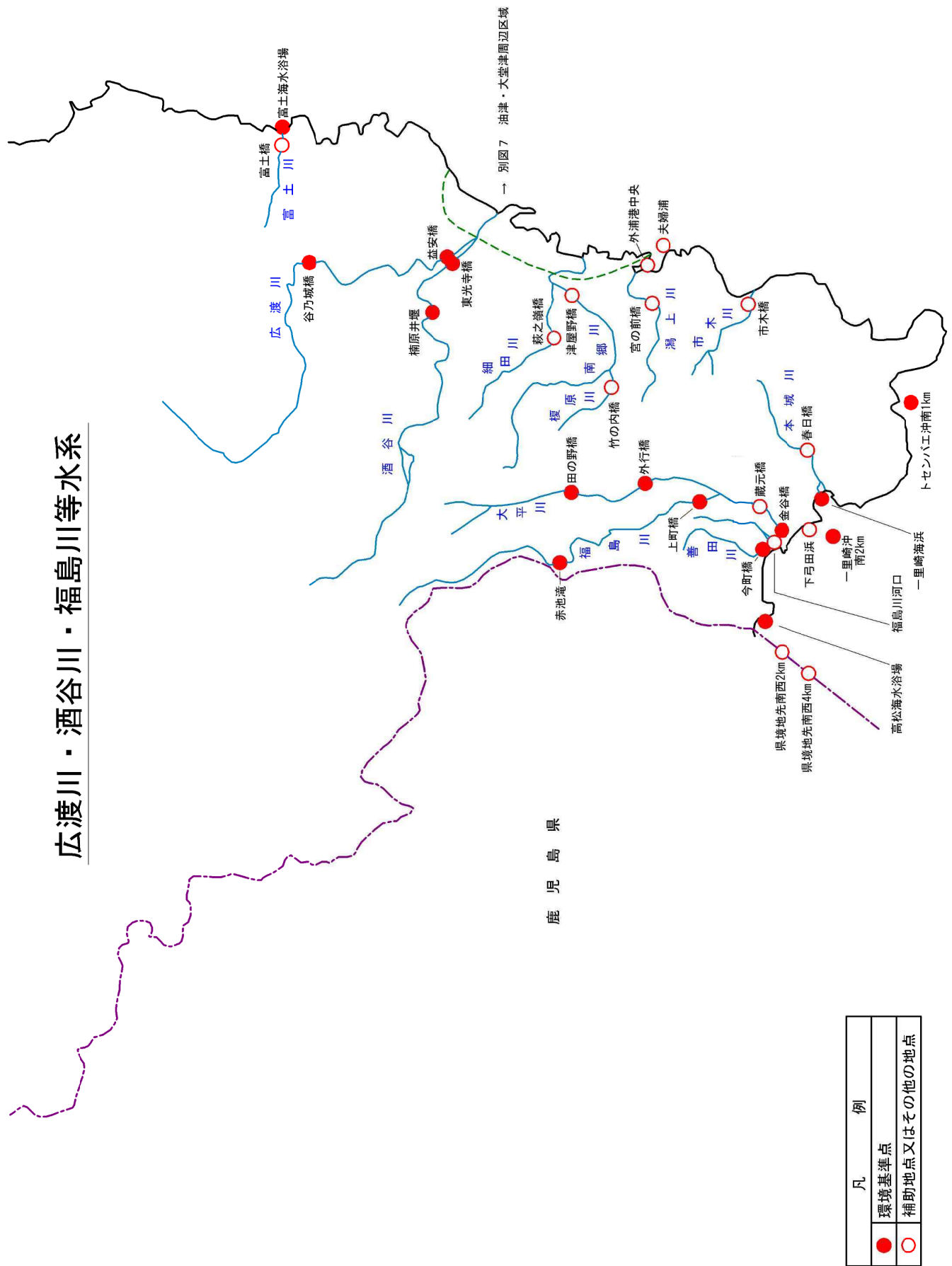
別図4 高鍋区域

大淀川・川内川等水系

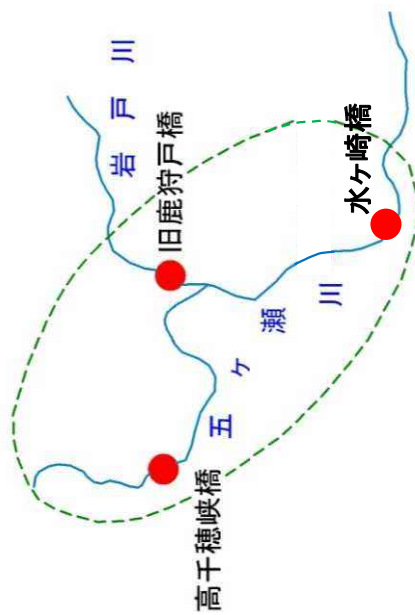


凡 例	
●	環境基準点
○	補助地点又はその他の地点

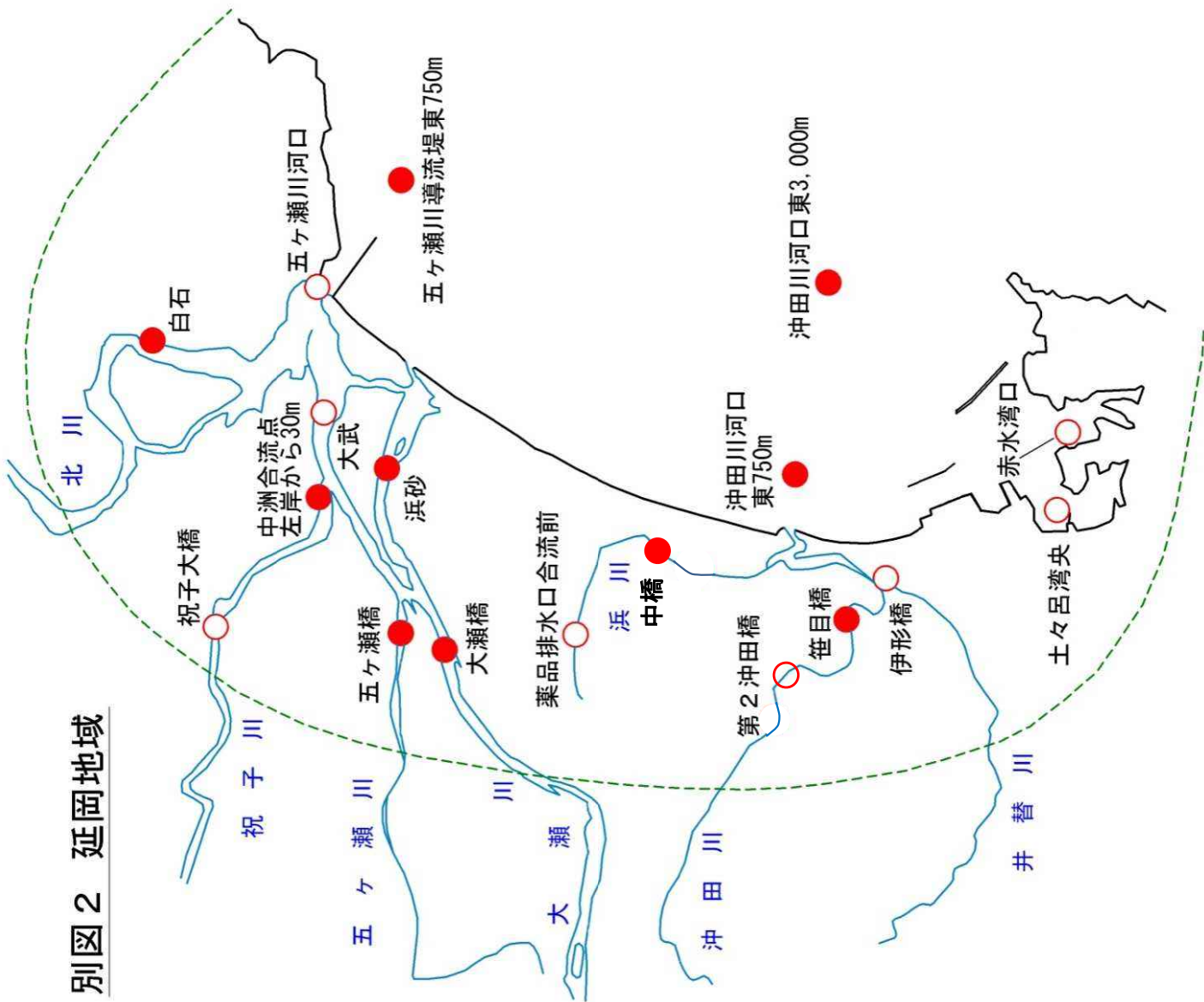
広渡川・酒谷川・福島川等水系



別図1 高千穂区域

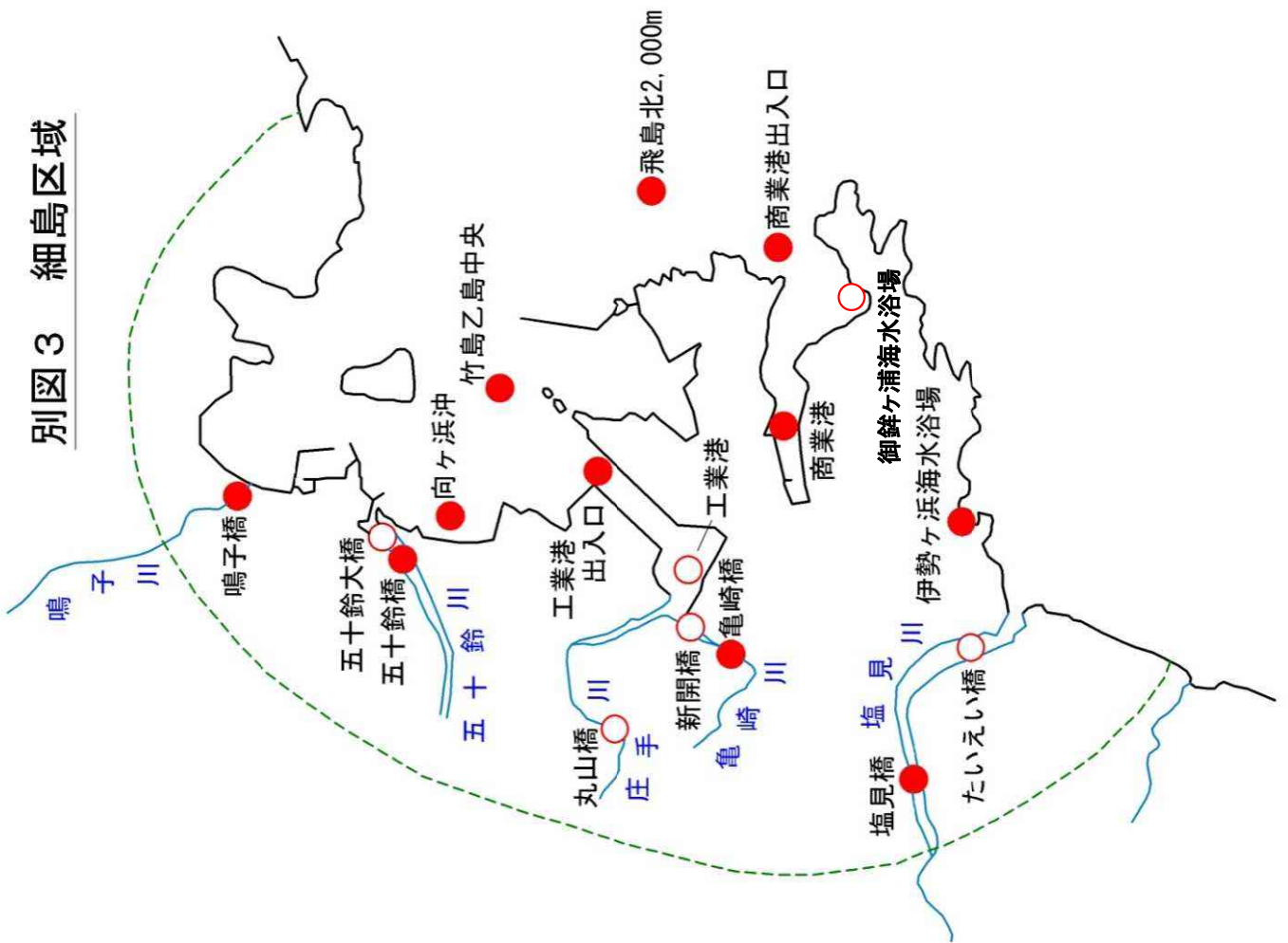


別図2 延岡地域

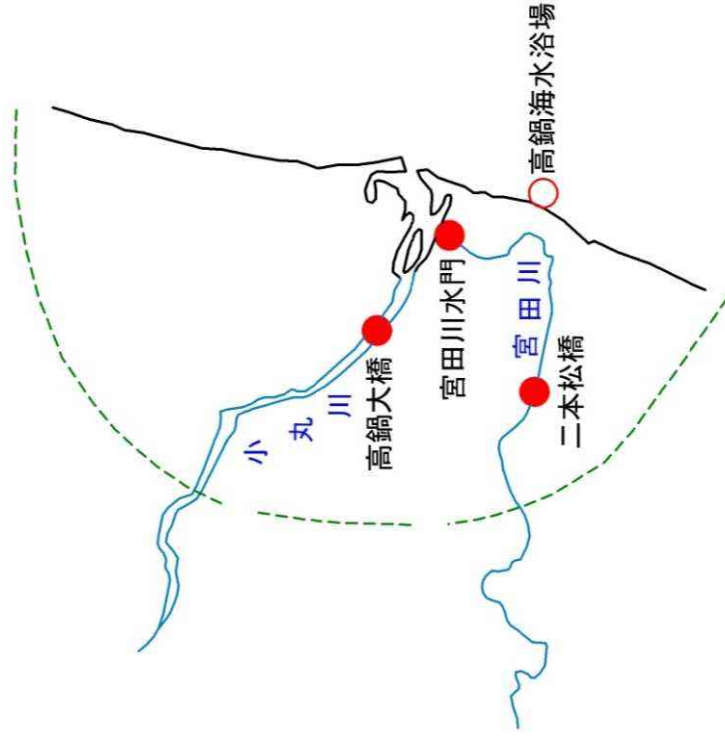


凡 例	
●	環境基準点
○	補助地点又はその他の地点

別図3 細島区域

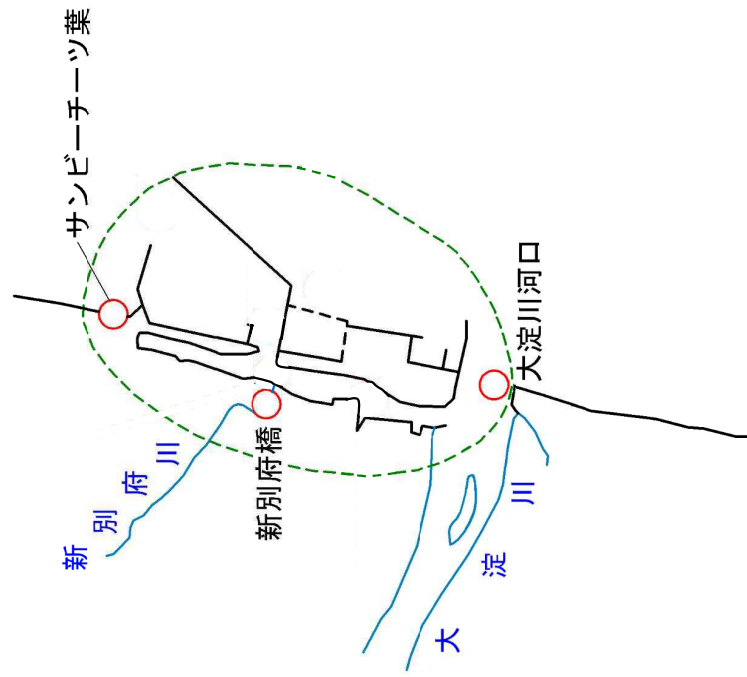


別図4 高鍋区域

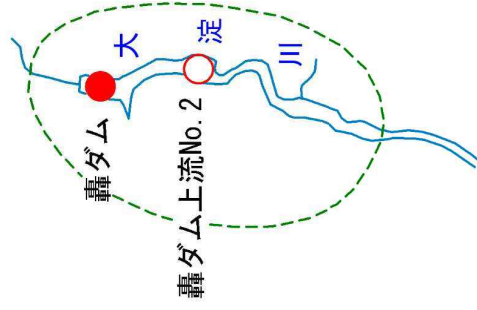


凡 例	
●	環境基準点
○	補助地点又はその他の地点

別図5 宮崎港周辺区域



別図6 轟ダム区域



凡 例	
●	環境基準点
○	補助地点又はその他の地点

別図7 油津・大堂津周辺区域

