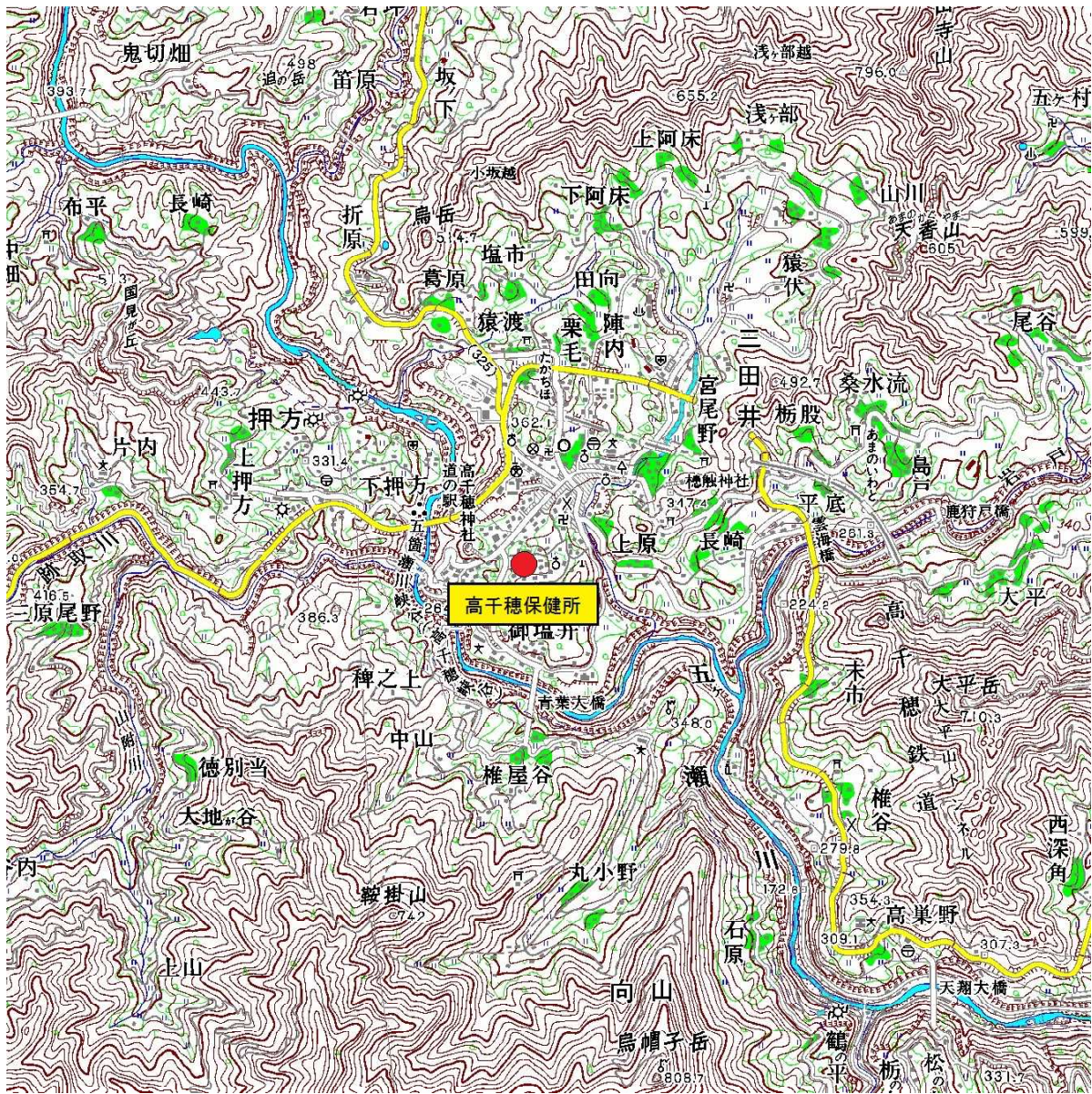


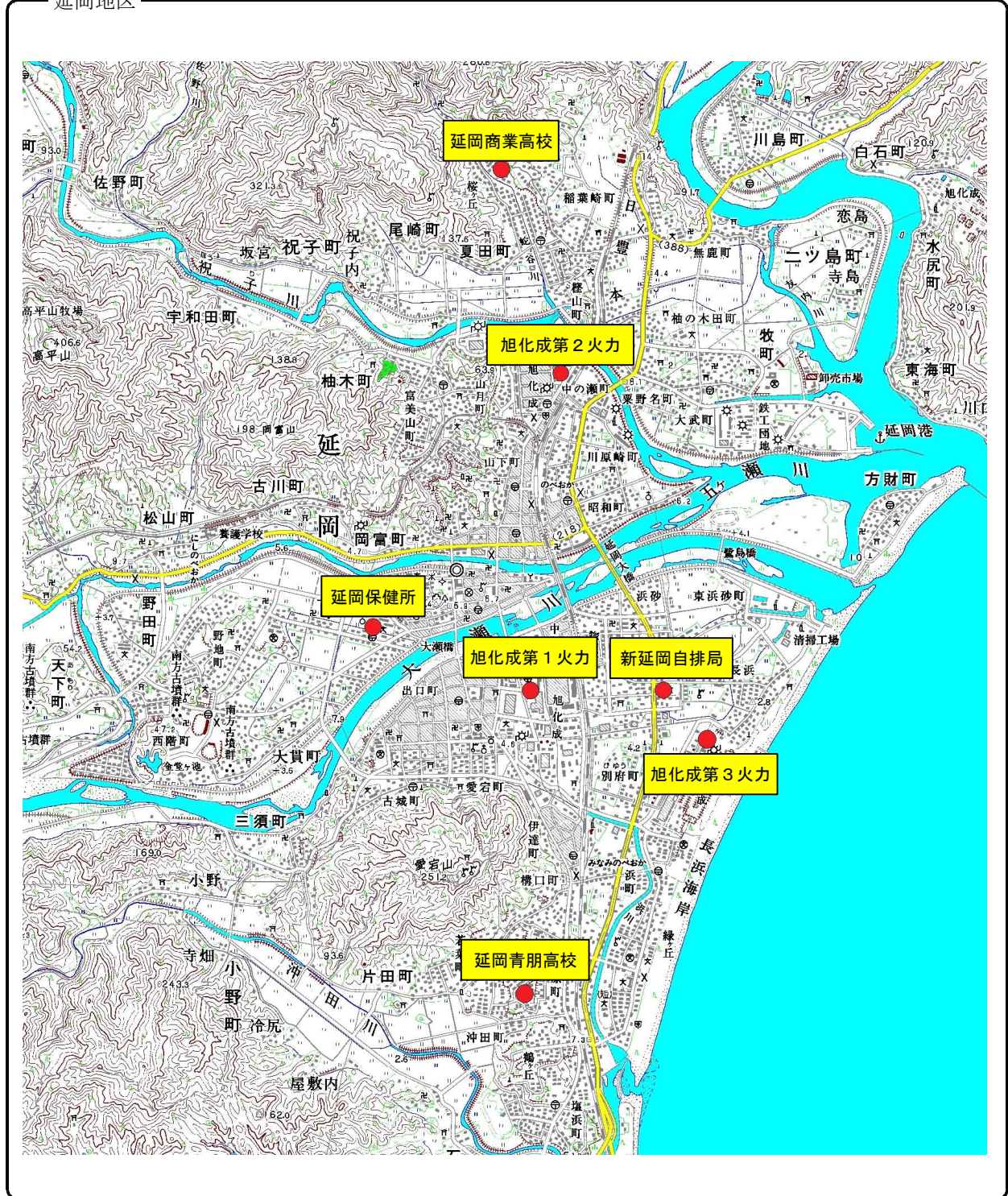
(3) 大気汚染常時監視測定局等の位置

高千穂地区



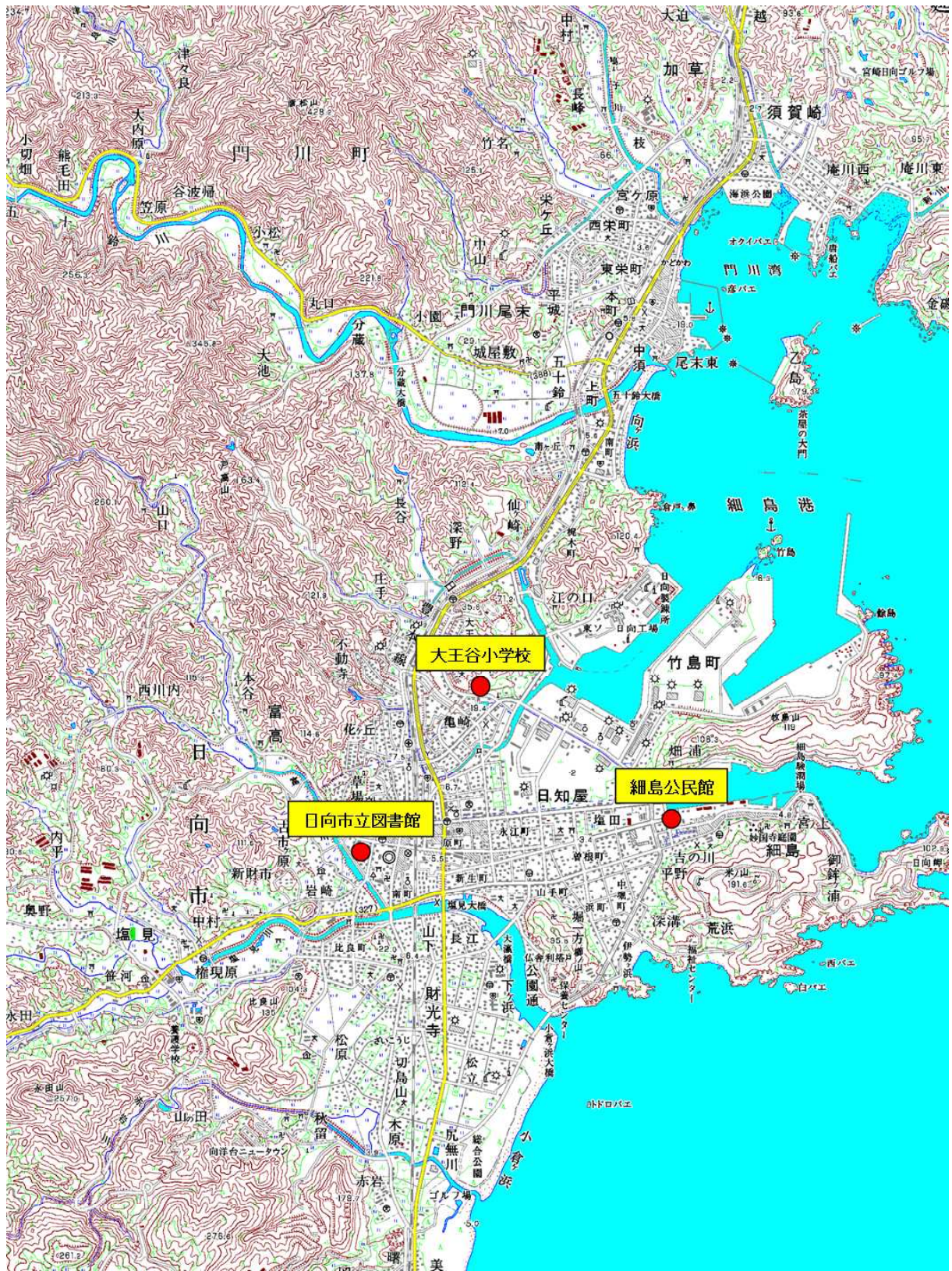
※数値地図50000（地図画像）熊本・宮崎（国土地理院）を加工して作成

延岡地区



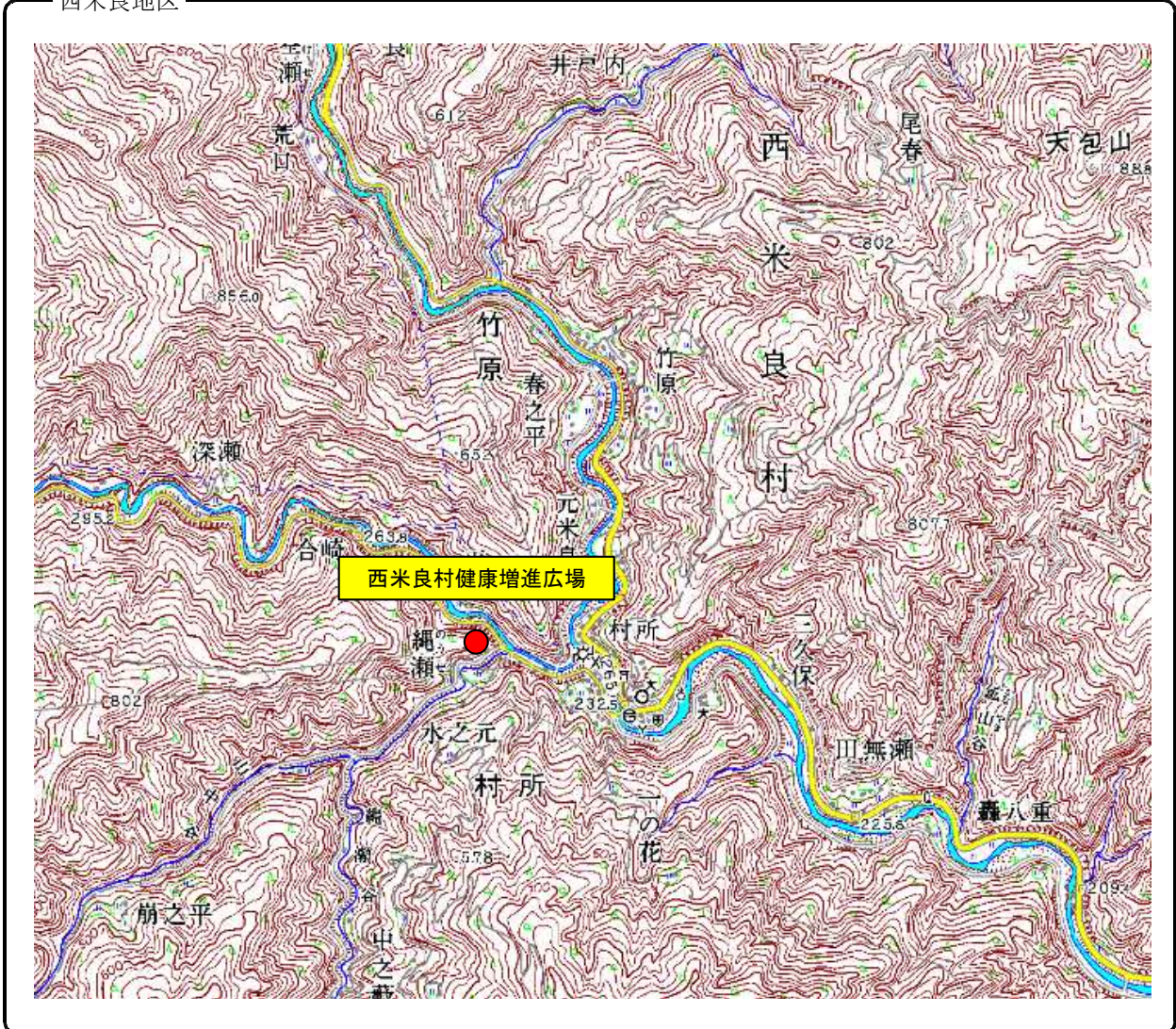
※数値地図50000（地図画像）熊本・宮崎（国土地理院）を加工して作成

日向地区



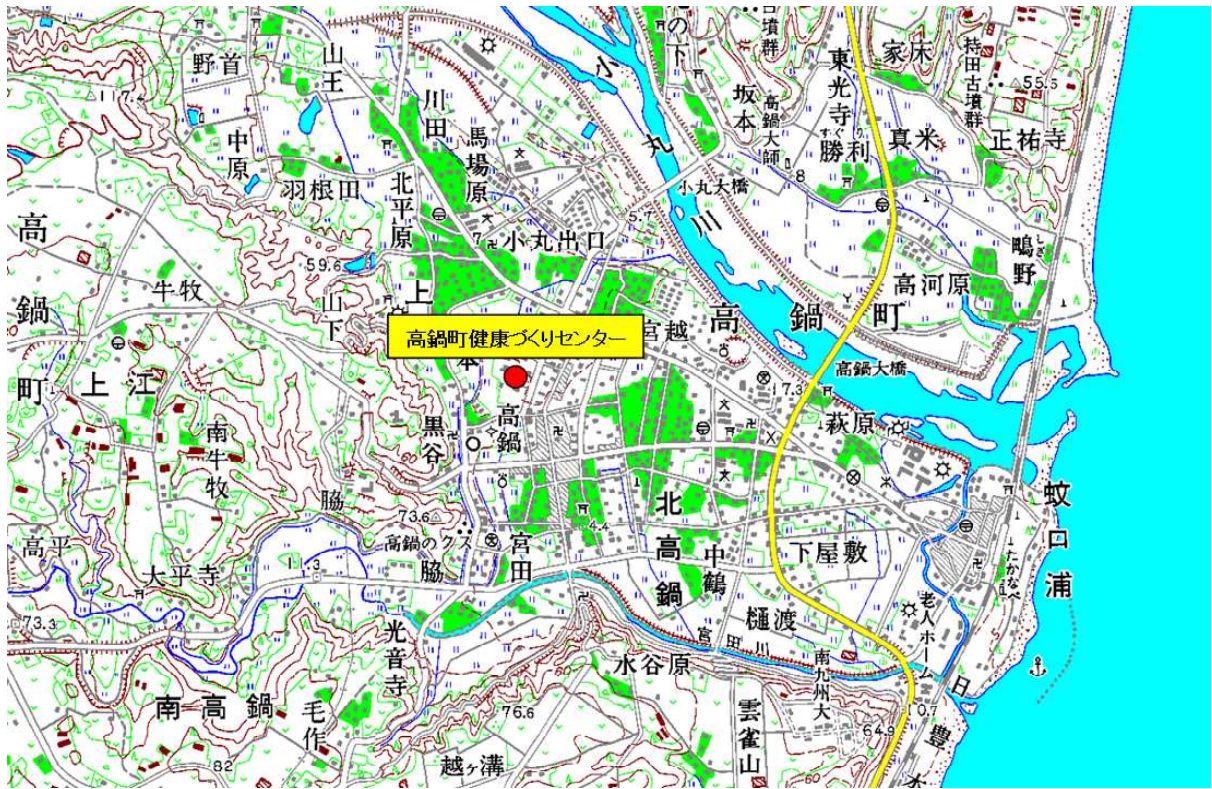
※数値地図50000（地図画像）熊本・宮崎（国土地理院）を加工して作成

西米良地区

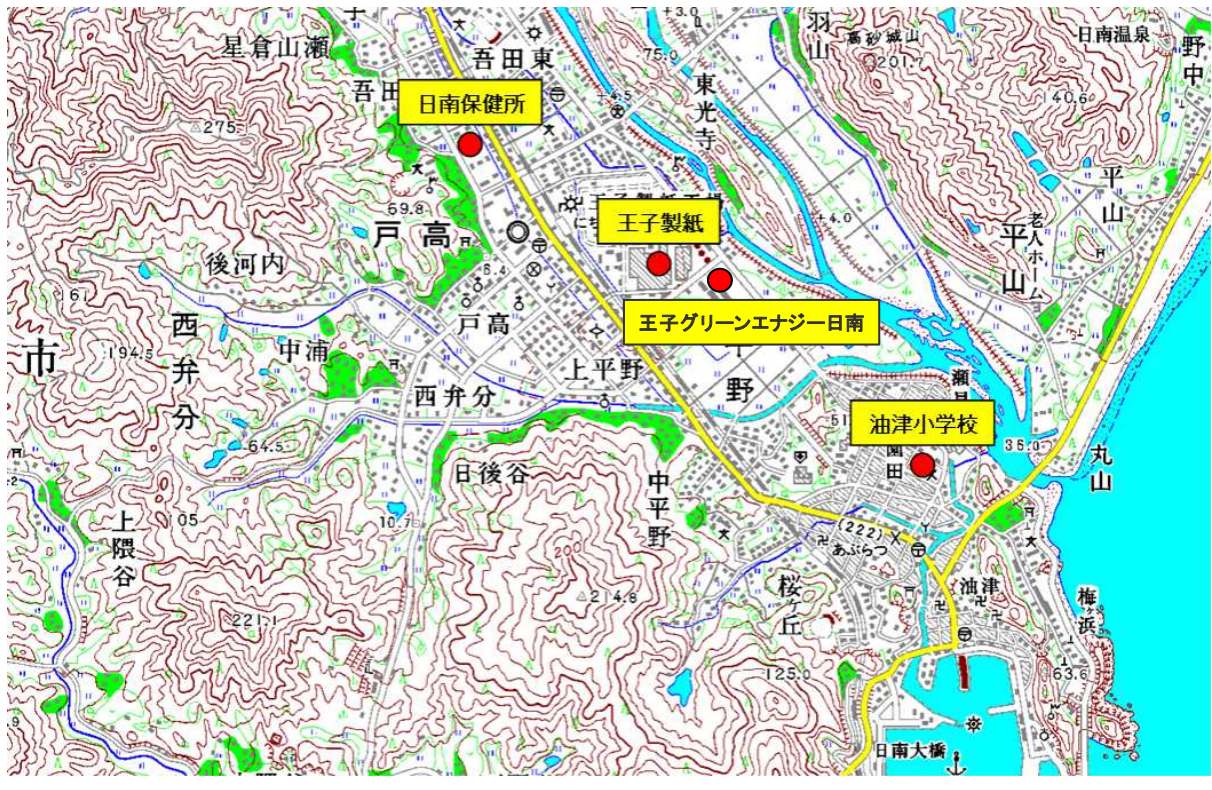


※数値地図50000（地図画像）熊本・宮崎（国土地理院）を加工して作成

高鍋地区

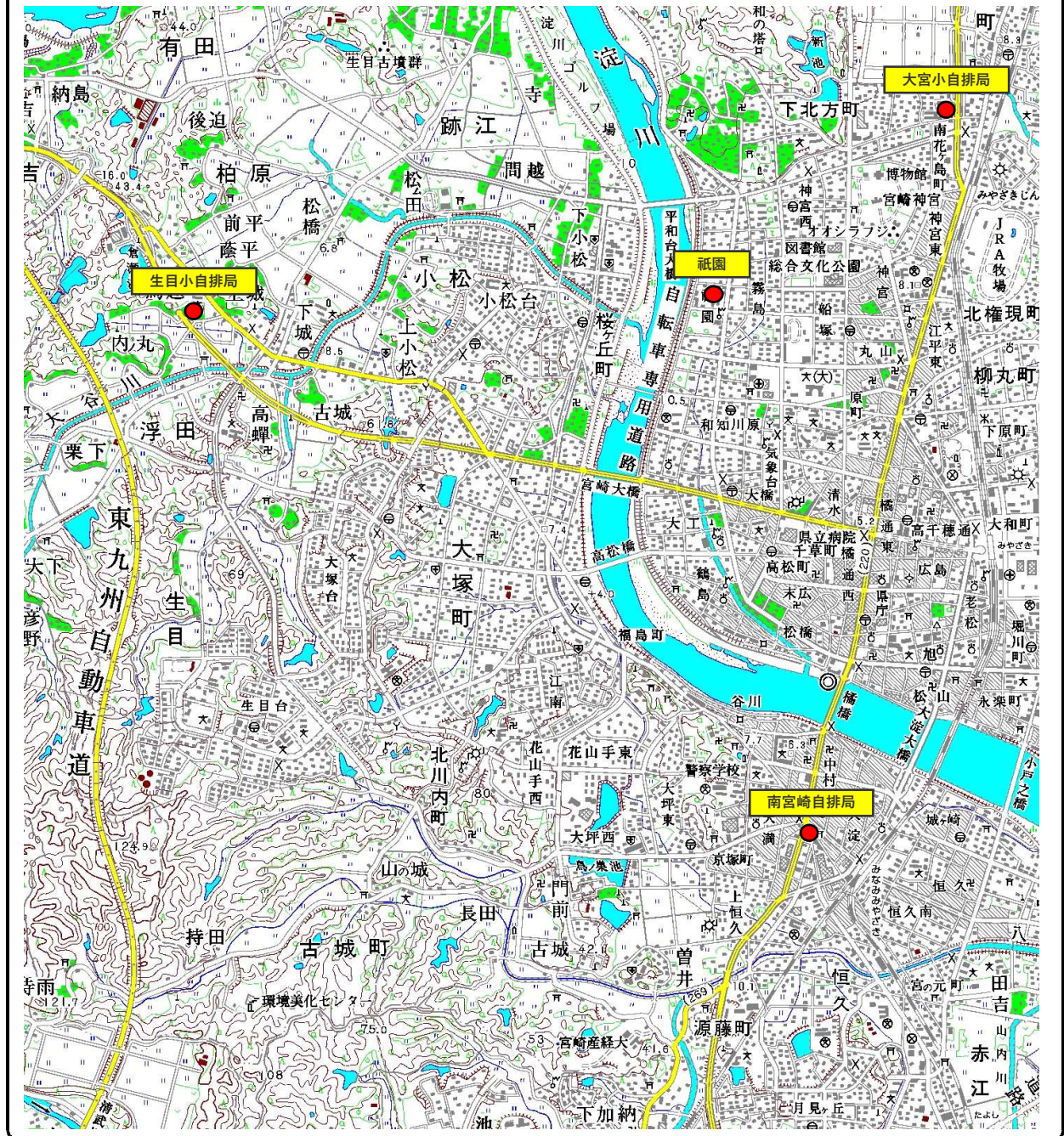


日南地区



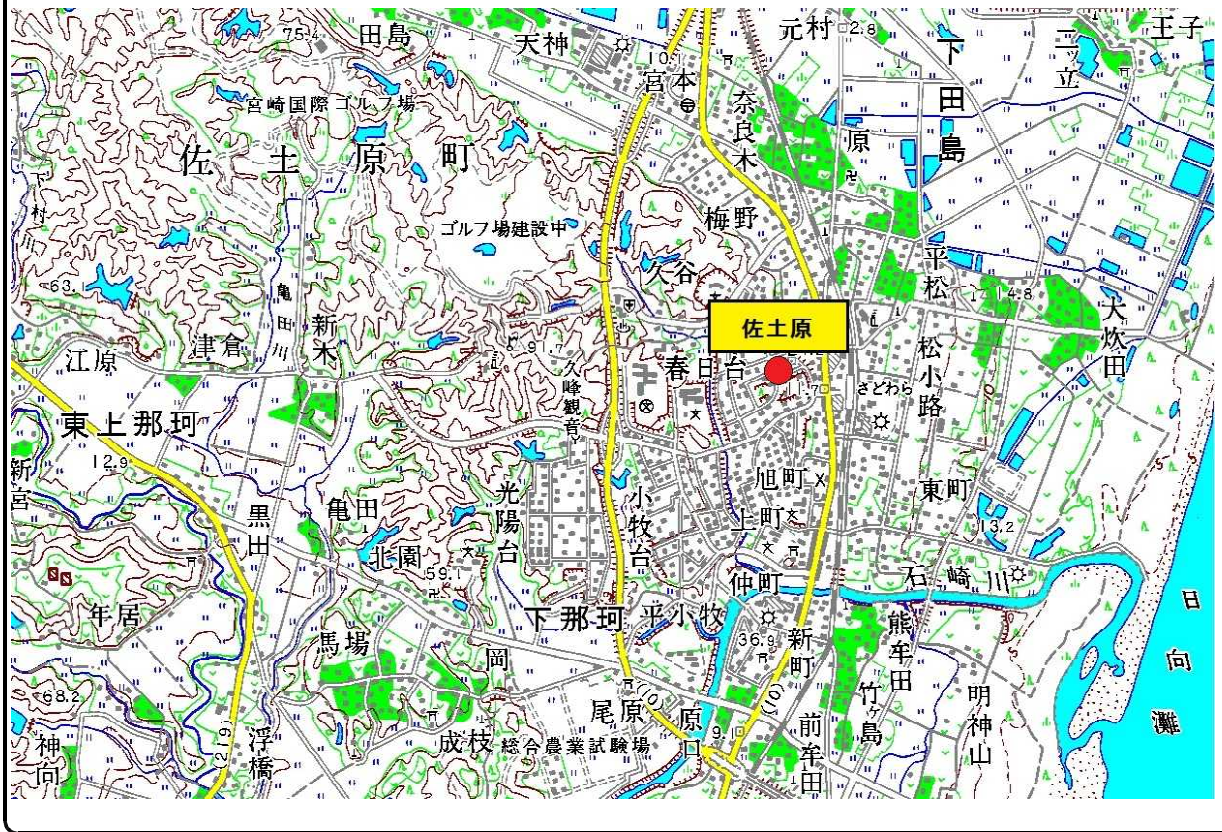
※数値地図50000（地図画像）熊本・宮崎（国土地理院）を加工して作成

宮崎地区 (旧宮崎市)

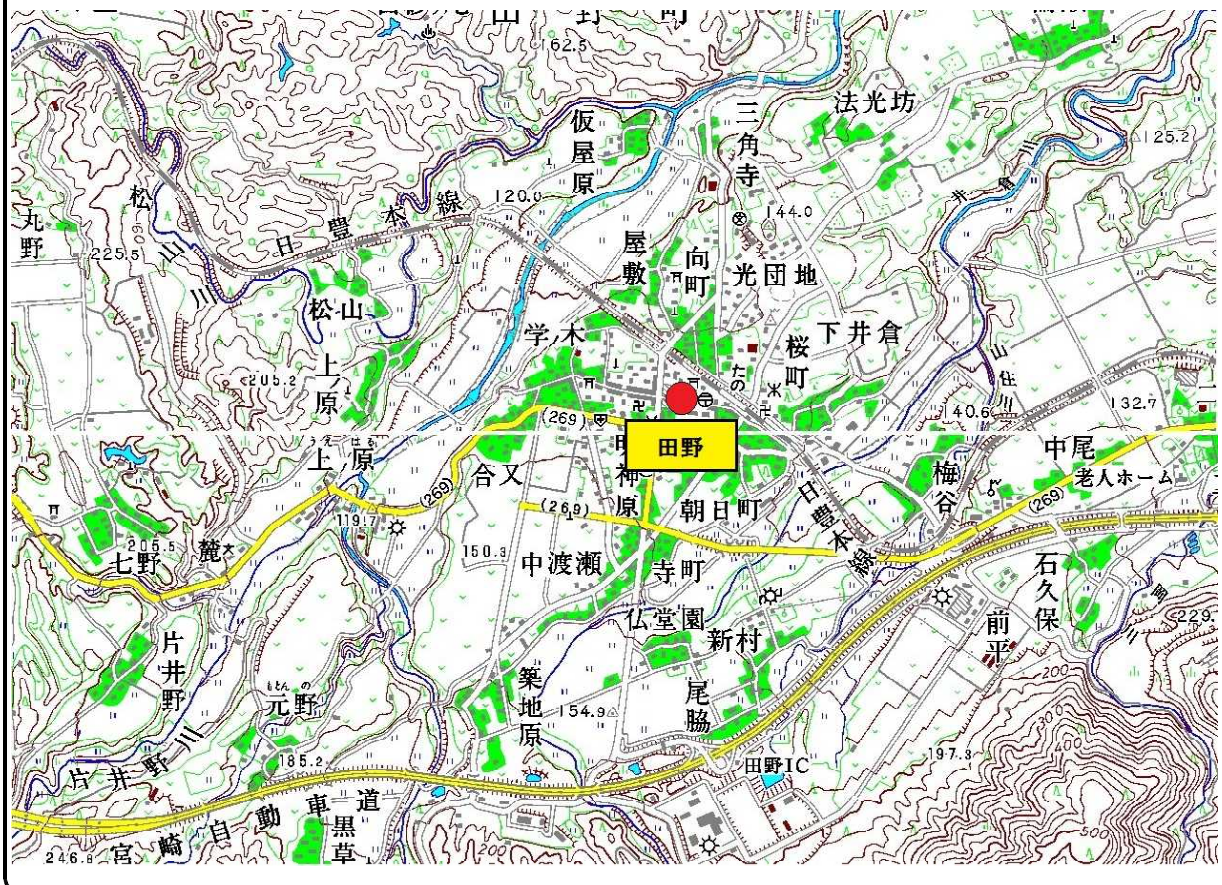


※数値地図50000 (地図画像) 熊本・宮崎 (国土地理院) を加工して作成

宮崎地区 (宮崎市佐土原町)

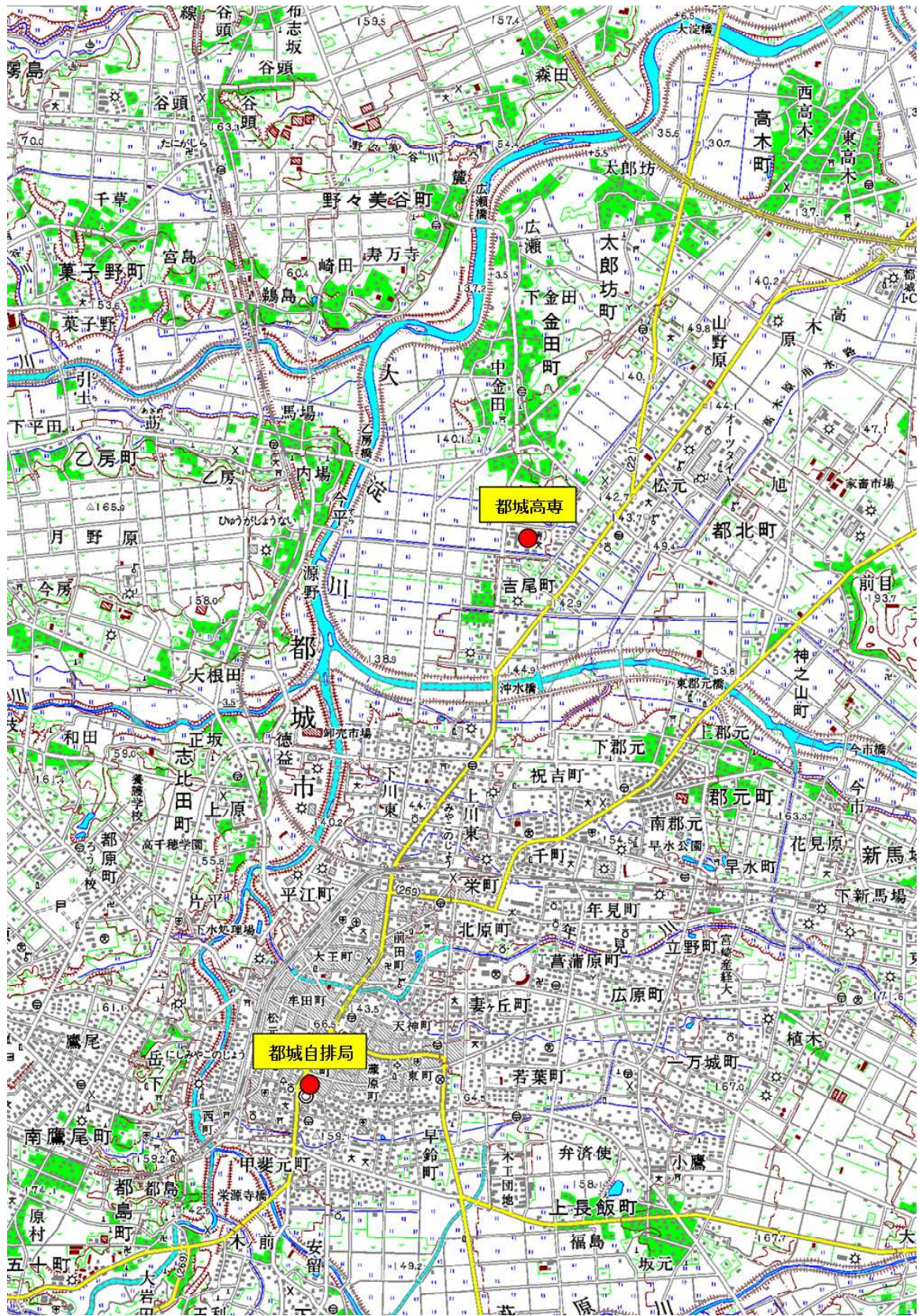


宮崎地区 (宮崎市田野町)



※数値地図50000 (地図画像) 熊本・宮崎 (国土地理院) を加工して作成

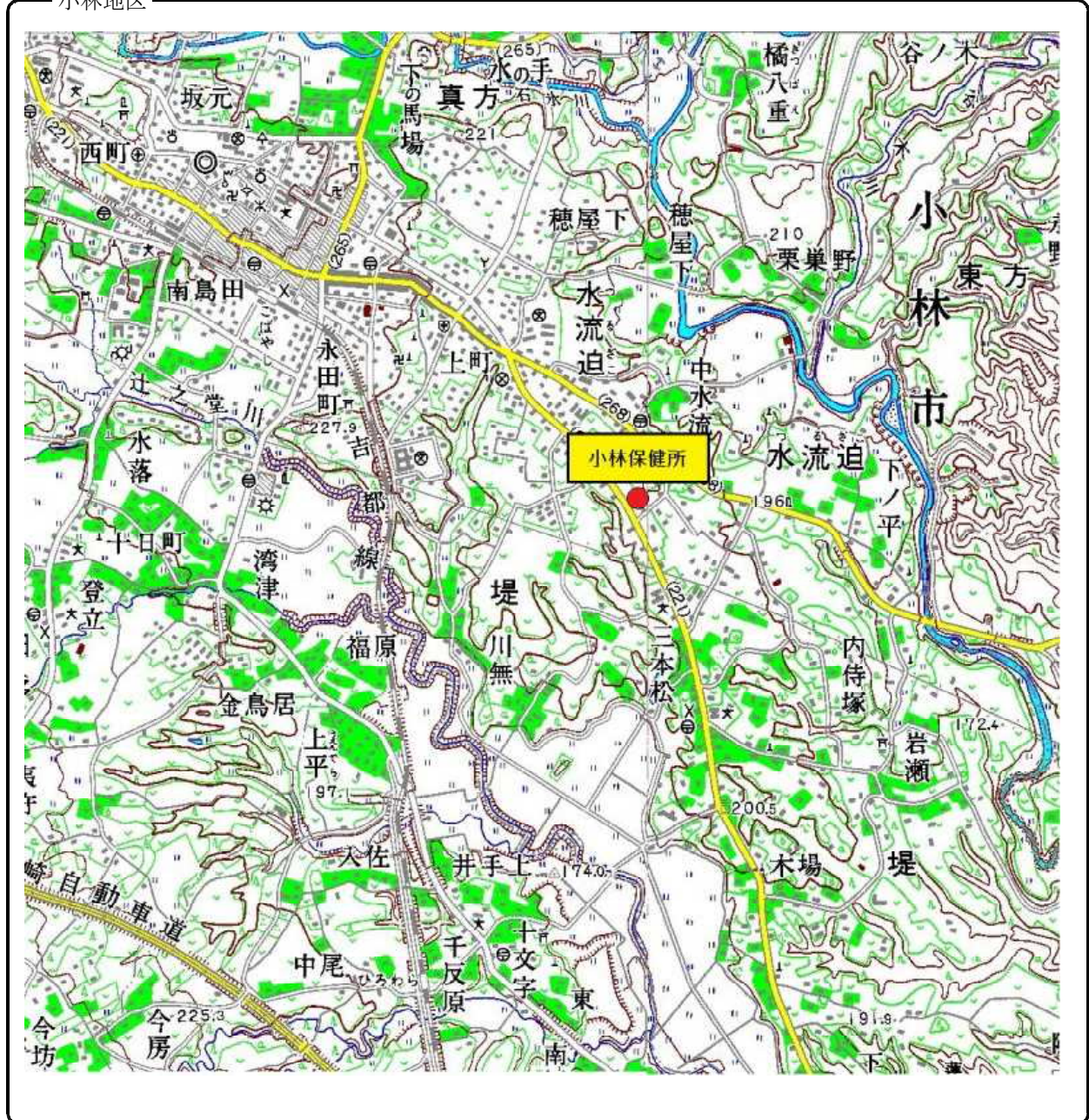
都城地区



※数値地図50000（地図画像）熊本・宮崎（国土地理院）を加工して作成



小林地区



※数値地図50000（地図画像）熊本・宮崎（国土地理院）を加工して作成